

PHOTOMONTAGE N°82 : VUE DEPUIS LE NORD-EST DE HAM LE LONG DE LA RD 930

Données techniques du photomontage





Coordonnées en L93		Alt. NGF
x	y	
706346	6963072	84,4 m

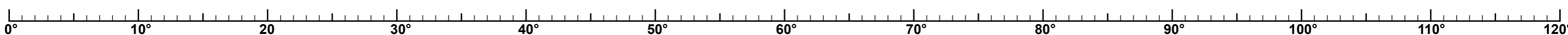

Date	Heure	Focale
01/06/2022	12:23	50mm

Azimut/Champ	Nbr d'éoliennes visibles
267° / 120°	4/4

Eolienne la plus proche	Eolienne la plus éloignée
E4 / 19 356 m	E1 / 20 086 m

Légende:

	Projet éolien d'Hypercourt		Parc éolien en service
	Projet éolien accordé		Projet éolien en instruction



PHOTOMONTAGE N°82 : VUE DEPUIS LE NORD-EST DE HAM LE LONG DE LA RD 930

Valeur de l'impact

FAIBLE

Choix du point de vue :

Évaluer les visibilitées au Nord-Est de Ham le long de la RD 930.

Observations :

Le long de la RD 930 en direction de Ham, le paysage de plaine agricole est marqué par des pylônes électriques et au loin par des éoliennes existantes de Voyennes Energies et Hombleux.

Les éoliennes d'Hypercourt sont partiellement visibles au-delà de la végétation et du léger relief. Les éoliennes se trouvent à proximité immédiate des éoliennes d'Ablaincourt Energies et de Champ Delcourt.

Les rapports d'échelles sont corrects. La hauteur des éoliennes reste inférieure aux boisements et en cohérence avec les éoliennes existantes.

Etat initial 120°



Vue panoramique 120°



0° 10° 20 30° 40° 50° 60° 70° 80° 90° 100° 110° 120°



©An Avel Energy 2022

Vue réaliste 40°. Pour restituer le réalisme du photomontage, observez-le à une distance d'environ 55 cm (format A3)



©An Avel Energy 2022

Vue réaliste 40°. Pour restituer le réalisme du photomontage, observez-le à une distance d'environ 55 cm (format A3)



©An Avel Energy 2022

Vue réaliste 40°. Pour restituer le réalisme du photomontage, observez-le à une distance d'environ 55 cm (format A3)

PHOTOMONTAGE N°84 : VUE DEPUIS L'EST DE ROYE LE LONG DE LA RD 934

Données techniques du photomontage





Coordonnées en L93		Alt. NGF
X	Y	
688366	6953156	81,7 m

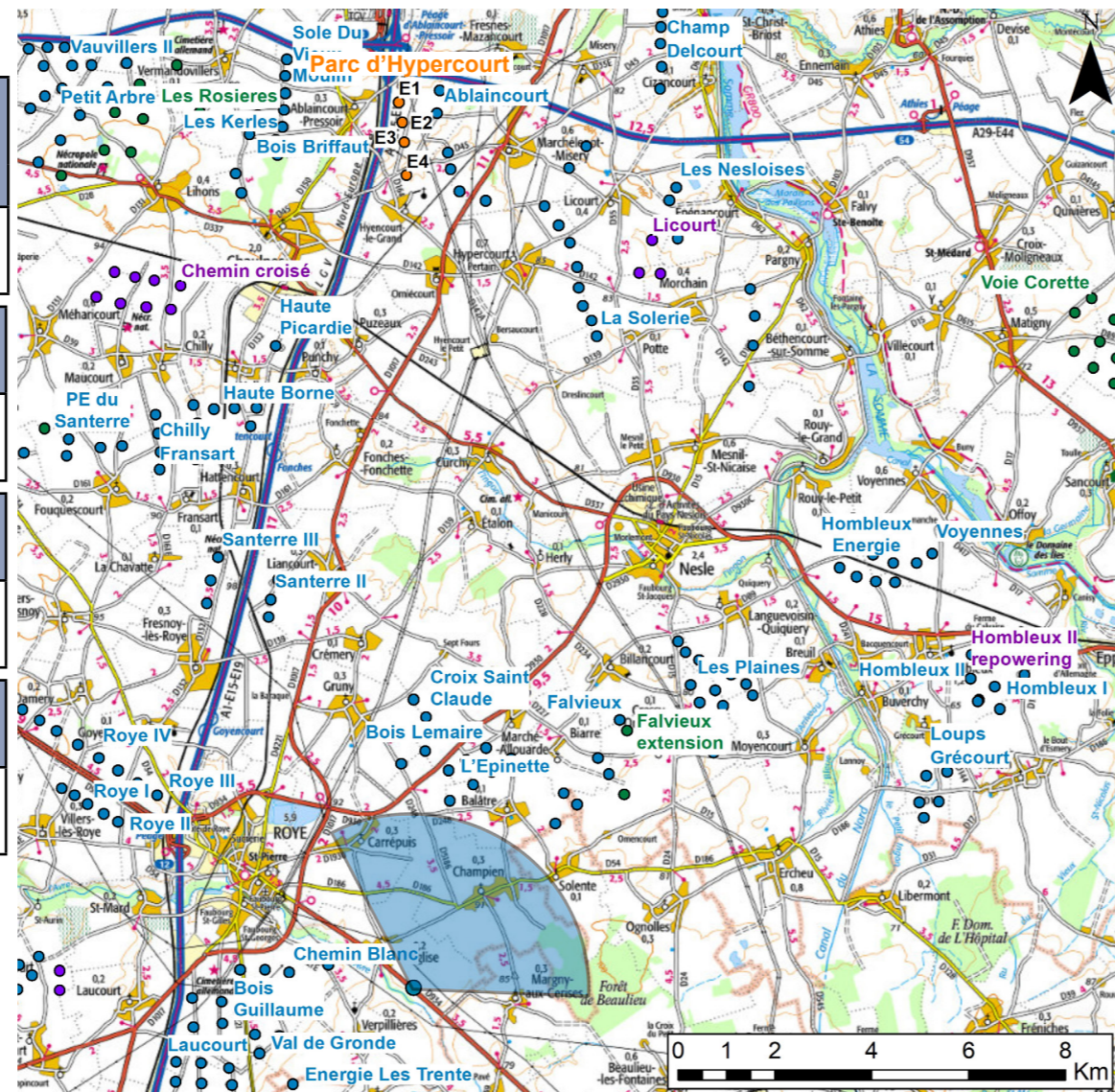
Date	Heure	Focale
01/06/2022	11:26	50mm

Azimut/Champ	Nbr d'éoliennes visibles
30° / 120°	0/4

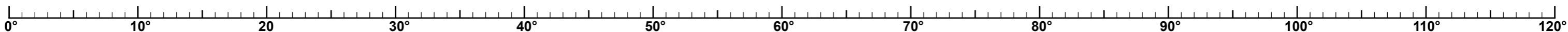

Eolienne la plus proche	Eolienne la plus éloignée
E4 / 16 775 m	E1 / 18 282 m

Légende:

	Projet éolien d'Hypercourt		Parc éolien en service
	Projet éolien accordé		Projet éolien en instruction



Vue filaire 120°



PHOTOMONTAGE N°84 : VUE DEPUIS L'EST DE ROYE LE LONG DE LA RD 934

Valeur de l'impact

NUL

Choix du point de vue :

Évaluer les visibilitées et co-visibilitées à l'Est de Roye le long de la RD 934.

Observations :

Depuis la RD 934 en direction de Roye, des éoliennes existantes et des pylônes électriques apparaissent au sein d'un paysage agricole légèrement ondulé. La topographie existante ne permet pas de visionner les éoliennes d'Hypercourt.

Etat initial 120°



Vue panoramique 120°



0° 10° 20° 30° 40° 50° 60° 70° 80° 90° 100° 110° 120°



©An Avel Energy 2022

Vue réaliste 40°. Pour restituer le réalisme du photomontage, observez-le à une distance d'environ 55 cm (format A3)



©An Avel Energy 2022

Vue réaliste 40°. Pour restituer le réalisme du photomontage, observez-le à une distance d'environ 55 cm (format A3)



©An Avel Energy 2022

Vue réaliste 40°. Pour restituer le réalisme du photomontage, observez-le à une distance d'environ 55 cm (format A3)

PHOTOMONTAGE N°85 : VUE DEPUIS LA D934 À L'EST DE BOUCHOIR

Données techniques du photomontage





Coordonnées en L93		Alt. NGF
X	Y	
676902	6960606	100,2 m

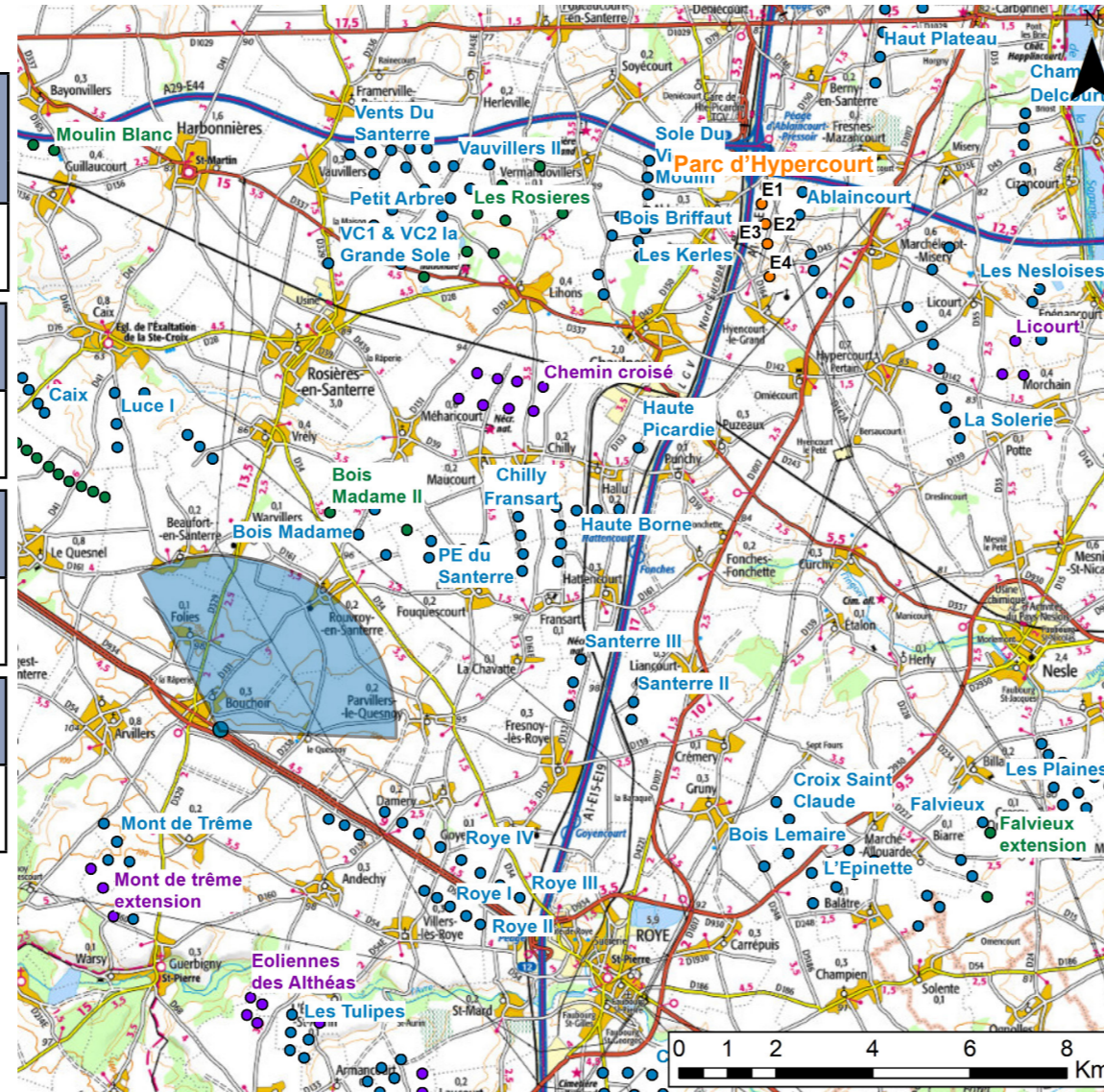
Date	Heure	Focale
01/06/2022	18:49	50mm

Azimut/Champ	Nbr d'éoliennes visibles
30° / 120°	4/4

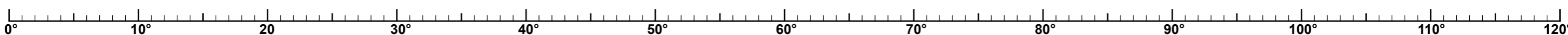

Eolienne la plus proche	Eolienne la plus éloignée
E4 / 14 666 m	E1 / 15 551 m

Légende:

	Projet éolien d'Hypercourt		Parc éolien en service
	Projet éolien accordé		Projet éolien en instruction



Vue filaire 120°



PHOTOMONTAGE N°85 : VUE DEPUIS LA D934 À L'EST DE BOUCHOIR

Valeur de l'impact

FAIBLE

Choix du point de vue :

Évaluer les visibilitées depuis la RD 934, route très fréquentée à l'Est de Bouchoir.

aux éoliennes existantes.

Observations :

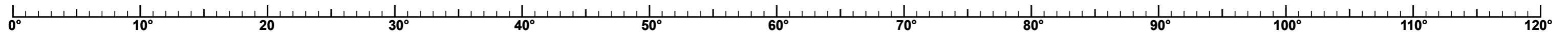
Le long de la RD 934, route très fréquentée, la vision s'établit d'ores et déjà vers de nombreuses éoliennes existantes.

Les éoliennes d'Hypercourt sont perceptibles dans le lointain en arrière-plan du léger relief dans un contexte anthropisé. L'agencement est simple et les rapports d'échelles sont cohérents, car équivalents

Etat initial 120°



Vue panoramique 120°





©An Avel Energy 2022

Vue réaliste 40°. Pour restituer le réalisme du photomontage, observez-le à une distance d'environ 55 cm (format A3)



©An Avel Energy 2022

Vue réaliste 40°. Pour restituer le réalisme du photomontage, observez-le à une distance d'environ 55 cm (format A3)



©An Avel Energy 2022

Vue réaliste 40°. Pour restituer le réalisme du photomontage, observez-le à une distance d'environ 55 cm (format A3)

